










# PLAN DE ZONAGE

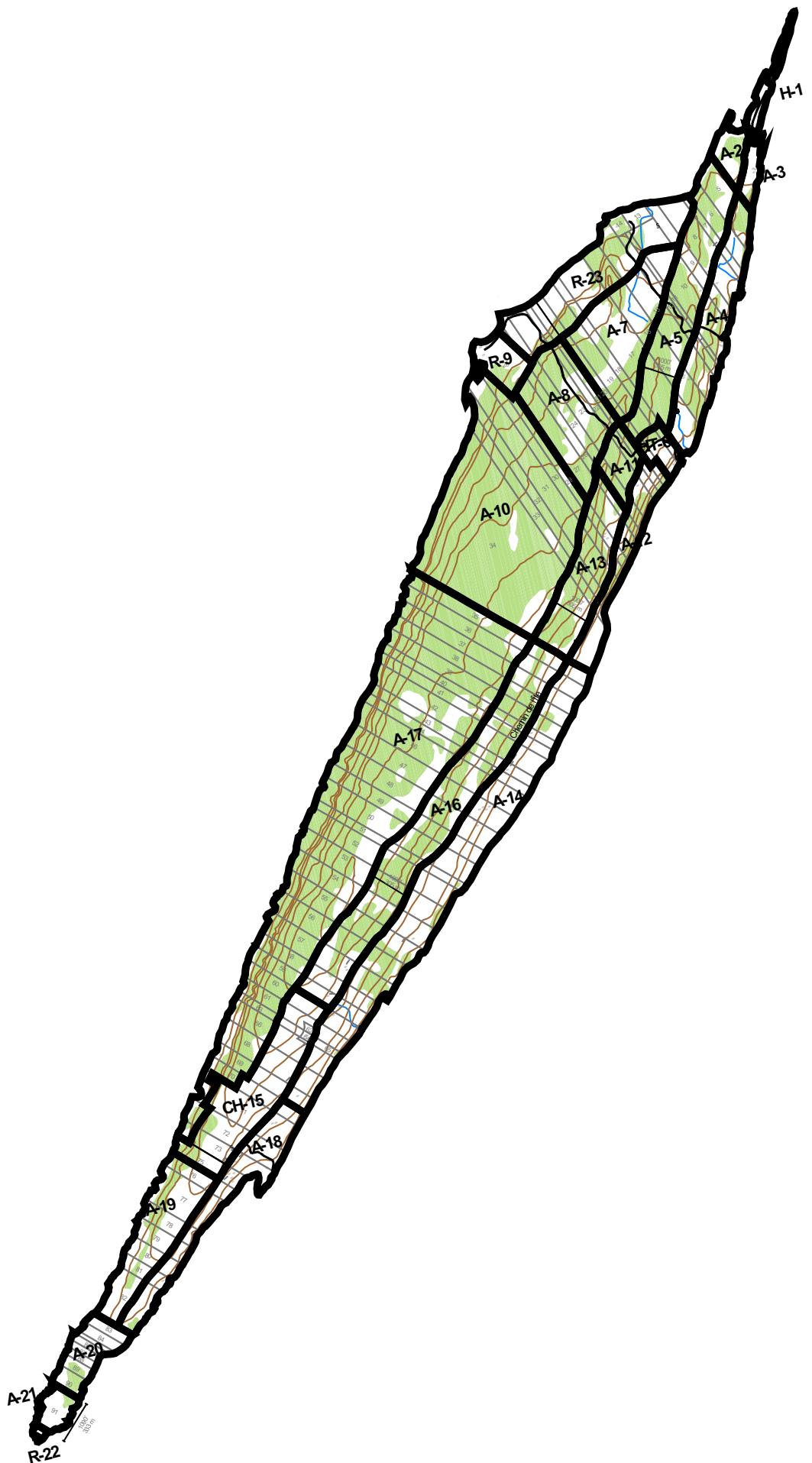
## Notre-Dame- des-Sept- Douleurs

### Légende

-  Limite de zone
- Utilisation du sol
- A Agro-forestier
- C Commerce
- H Habitations
- R Récréation
- T Transport
  
-  Réseau routier
-  Hydrographie
-  Milieu humide
-  Dépôts
-  Végétation
-  Site archéologique
-  Bâtiment
-  Limite municipale



Échelle  
1: 10 000



Carte réalisée pour la municipalité par le Service  
d'aménagement du territoire de la  
MRC de Fossé-du-Loup  
Source des données :  
Cadastre, BDTG, FUA, MRF, 1:20 000,  
MTM, NAD 83, Fuseau 7  
Aout 2007